

**Věc: SOUHLAS VLASTNÍKA NEMOVITOSTI S PROVEDENÍM STAVBY**

**I. Žadatel - investor**

Správa železnic, s. o.  
Dlážděná 1003/7, 110 00 Praha 1 – Nové Město  
organizační složka Stavební správa východ  
Nerudova 1, 779 00 Olomouc  
IČ: 709 942 34, DIČ: CZ 709 942 34  
zastoupená společností Signal Projekt s.r.o., Vídeňská 55, 639 00 Brno  
IČ: 255 254 41, DIČ: CZ255 254 41

**II. Základní údaje o stavebním záměru**

**Název stavby: Výstavba přejezdu P5387 v km 12,607 trati Hradec Králové – Trutnov**

**Druh stavby: oprava**

Předmětem stavby výstavba nového přejezdového zabezpečovacího zařízení na železničním přejezdu P5387 v km 12,607 na trati Hradec Králové – Turnov. Přejezd bude vybaven světelným zabezpečovacím zařízením se závory. Reléová technologie bude umístěna v novém technologickém objektu. PZZ bude vybaveno kombinovanou sdruženou přejezdovou skříní (místní ovládání přejezdu, telefon, napájecí část, atd.). Skříň bude umístěna vedle technologického objektu. Technologie PZZ bude s reléovou logikou a elektronickými doplňky. Pro detekci kolejových vozidel budou použity počítače náprav se směrovými výstupy s překrytím v místě přejezdu. K jednotlivým prvkům zabezpečovacího zařízení bude položena nová kabelizace. Bude zřízena nová kabelová přípojka pro napájení PZZ. Pro napojení přípojky bude využito stávající odběrné místo, které slouží k napájení osvětlení na zastávce Dohalice. Na železničním přejezdu bude provedena nová pryžová konstrukce, rekonstrukce železničního svršku včetně výměny pražců, rekonstrukce železničního spodku a zřízení odvodnění. Přístupová cesta pro pěší bude přeložena v nezbytné části, stejně tak i blízká účelová komunikace. Stávající propustek v oblasti přejezdu bude rekonstruován. Stavba bude realizována převážně na drážních pozemcích.

**Realizace předpokládá na níže uvedených pozemcích umístění zabezpečovacího kabelu, umístění základu výstražníku a úpravu povrchu přejezdu.**

**III. Místo stavebního záměru**

Dotčené pozemky:

Obec	katastrální území	parcelní č.	vlastník
Dohalice	Dohalice	442/1, 886, 893	Královéhradecký kraj, Pivovarské náměstí 1245/2, 500 03 Hradec Králové Správa silnic Královéhradeckého kraje, Kutnohorská 59/23, Plačice, 500 04 Hradec Králové

**IV. Vlastník**

Název subjektu **Správa silnic Královéhradeckého kraje**

Sídlo: **Kutnohorská 59/23, Plačice, 500 04 Hradec Králové**

**IČ : 70947996**

**DIČ: CZ70947996**

Oprávněná osoba:

**V. Rozsah souhlasu**

Souhlasím s umístěním stavebního záměru na pozemcích (stavbách) v mém vlastnictví (souhlas vlastníka nemovitosti).

Souhlasím s uzavřením smlouvy o právu provést stavbu/zřízení věcného břemene podle stavebního zákona a správního řádu za účelem povolení umístění a zřízení stavby.

*Hana Lukášková*

**Hana Lukášková**

inspektorka silniční sítě










podpis vlastníka

SPRÁVA SILNIC  
KRÁLOVÉHRADECKÉHO KRAJE  
příspěvková organizace, Kutnohorská 59  
500 04 HRADEC KRÁLOVÉ-Plačice  
IČO: 709 47 996 (34)

☒ **1. Odsouhlasený situační výkres současného stavu území v měřítku katastrální mapy**









Legenda:

	hranice pozemků
	hranice ČD
	hranice SŽ
	dotčená parcela 893 k.ú Dohalice
	zábor 13,2 m2 - úprava povrchu přejezdu
	dotčená parcela 886 k.ú Dohalice
	zábor 19,9 m2 - základy výstražníků a úprava povrchu přejezdu
	dotčená parcela 442/1k.ú Dohalice
	zábor 73 m2 - úprava povrchu přejezdu

Navržené zařízení:

	zabezpečovací trasa
	rozvody nn
	uzemnění
	rekonstrukce žel. svršku



INVESTOR STAVBY:	Správa železnic s.o., Dlážďená 1003/7, 110 00 Praha 1				
OBJEDNATEL PROJEKTU:	Správa železnic s.o., Stavební správa východ, Nerudova 1, 772 58 Olomouc				
	VED. PRACOVIŠTĚ:	Lubomír Tůma		ZAK. ČÍSLO: 20-046-30-211	SOUPRAVA Č.:
	HIP:	Jaromír Kielor			
	ODP.PROJ.:	Jaromír Kielor			
	NAVRHL:	Markéta Podaná		DATUM: 8/2020	
	KONTROLOVAL:	Mgr. Radek Böhm			
STAVBA:	Výstavba PZS přejezdu P5387 v km 12,607 trati Hradec Králové - Turnov			STUPEŇ: DSP+PDPS	
Část:	Situační výkresy			MĚŘÍTKO: 1:500	
Výkres:	Záborová situace - dotčený pozemek 893, 886 a 442/1 k.ú. Dohalice			ČÁST: C.	PŘÍLOHA: 1

SOULASÍTE

SPRÁVA SILNIC  
KRAJOVÉHO KRAJE  
Královéhradecký kraj  
příspěvková organizace, Kaimohorská 59  
500 04 HRADEC KRÁLOVÉ - Pláňice  
IČO: 709 47 996  
inspektorka silniční sítě  
**Hana Lukášková**  
*Jana Škopa*

Km 12,619  
Reléový domek

Km 12,618  
Snímač PB3

Km 12,596  
Snímač PB2

